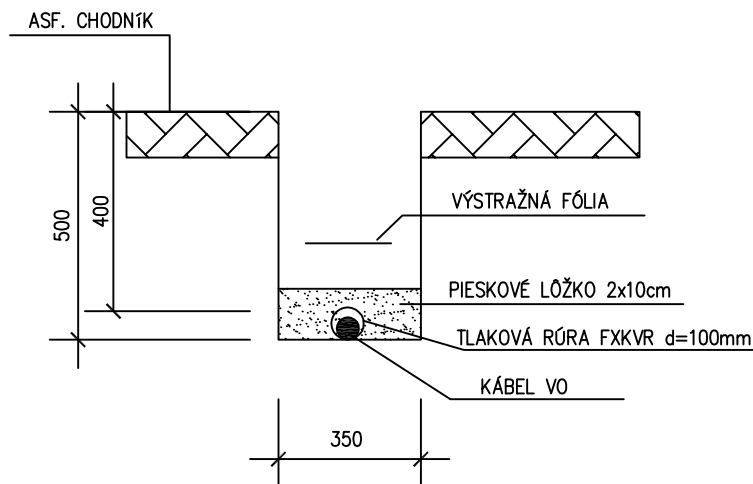
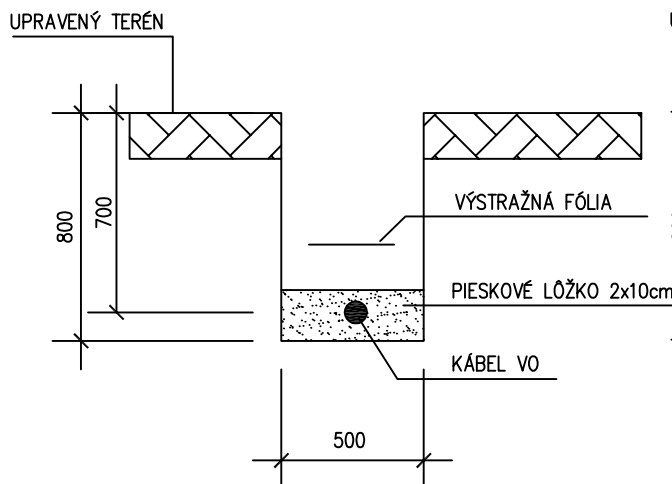


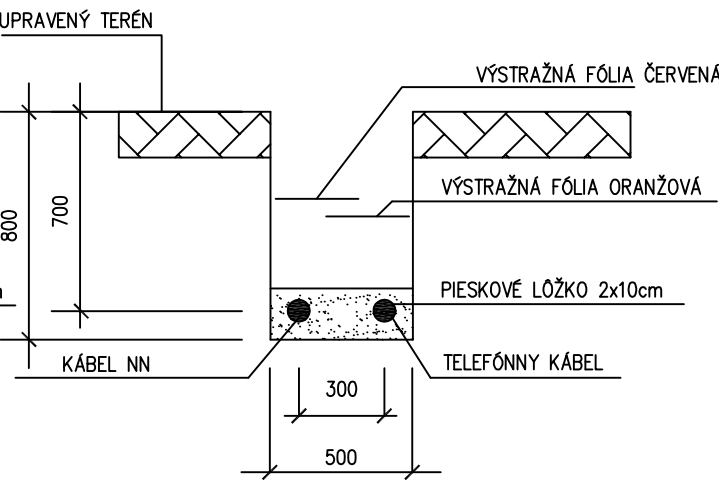
ULOŽENIE KÁBLA V CHODNÍKU



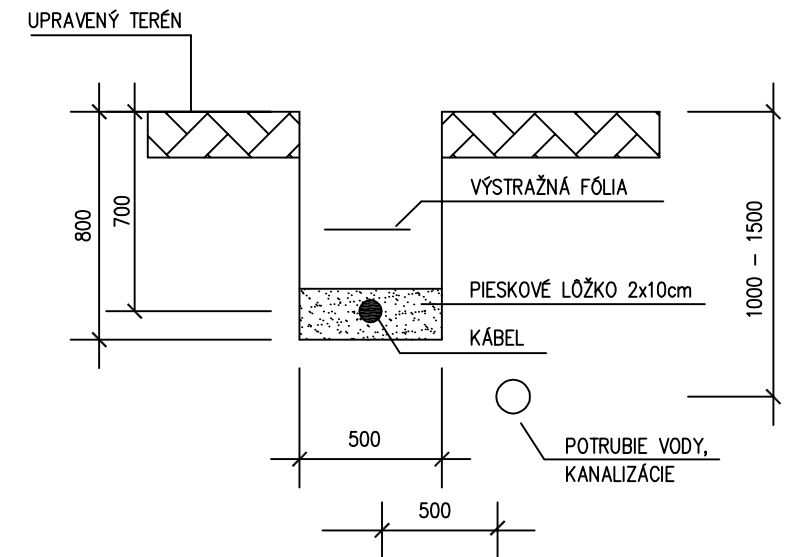
ULOŽENIE KÁBLA VO VOLNOM TERÉNE



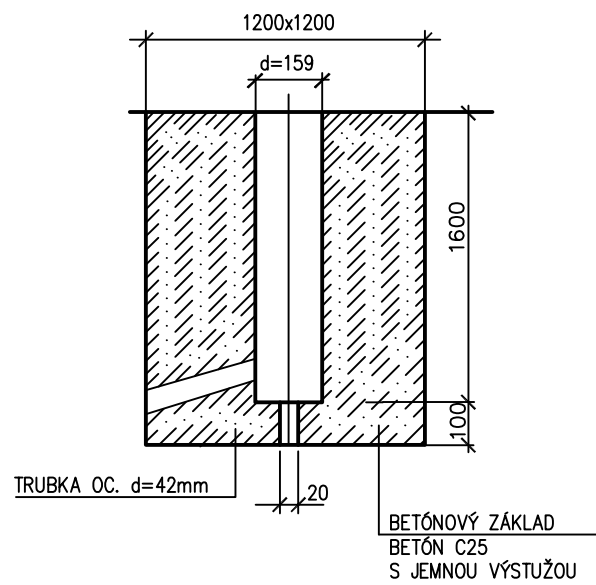
SÚBEH KÁBLOV ROZVODU NN A TELEFÓNU



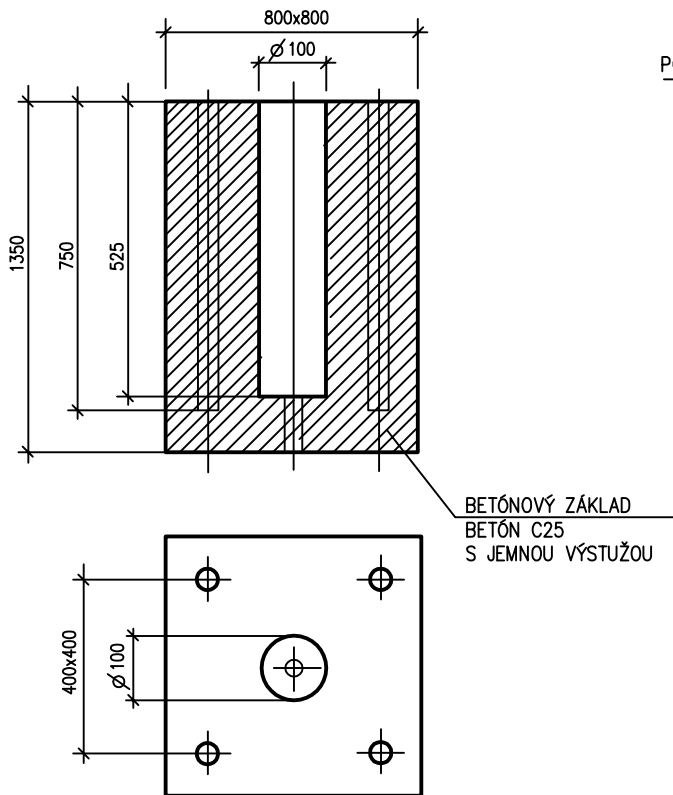
SÚBEH KÁBLA S POTRUBÍM VODA, KANÁL



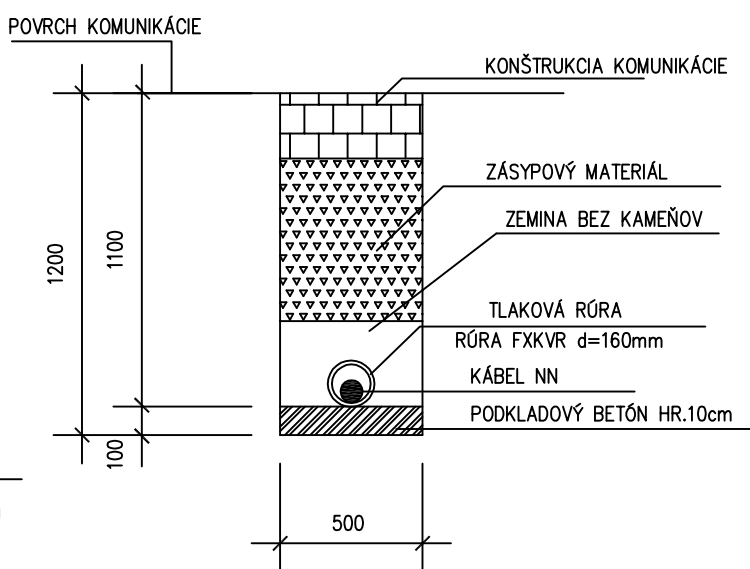
ZÁKLAD PRE OSV. STOŽIAR



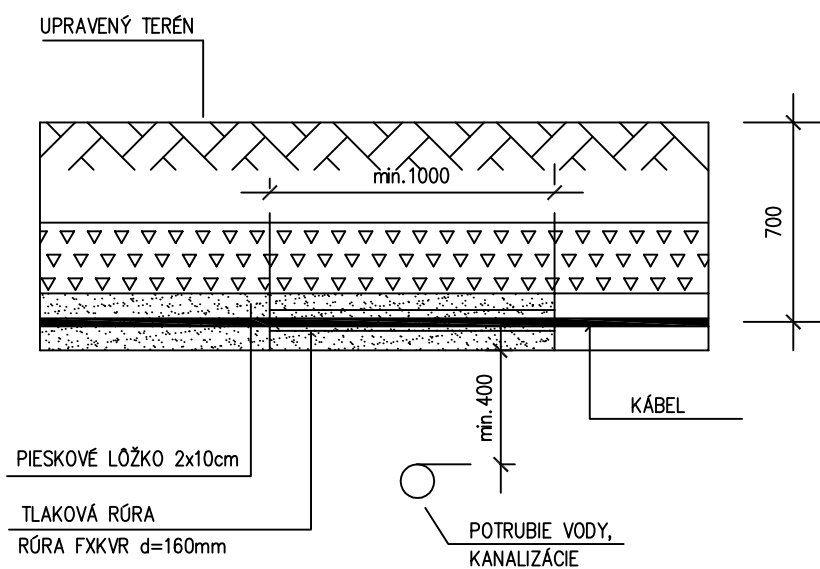
KOTVENIE STOŽIARA S PRÍRUBOU DO BETÓNOVÉHO ZÁKLADU



ULOŽENIE KÁBLA POD KOMUNIKÁCIOU



KRIŽOVANIE KÁBLOV S POTRUBÍM VODA, KANÁL



ZMENY DOKUMENTÁCIE

Zmena				
	Index:	Dátum:	Meno - Podpis:	Text zmeny:

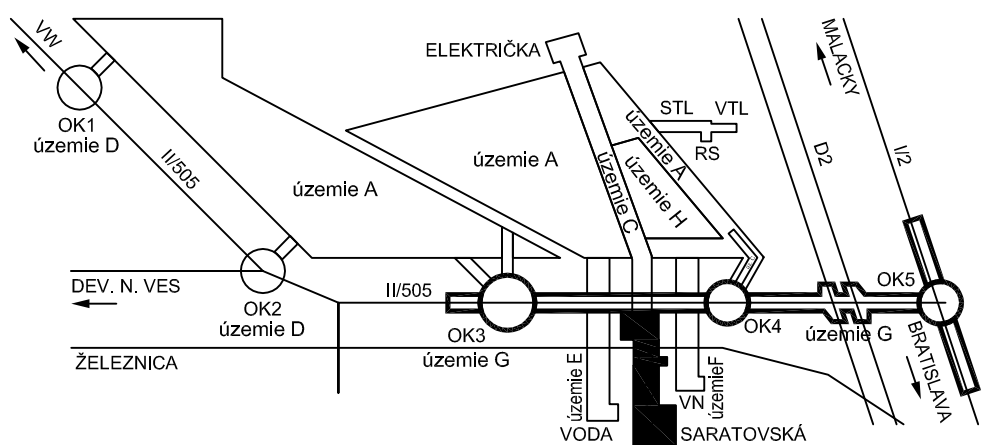




RIEŠENÁ ZÓNA

Nové dopravné prepojenie II/505 s MČ Dúbravka

PRACOVNÉ  
OZNAČENIE  
ÚZEMIA

C



Manažér projektu:	Ing. Ján Kušnír			
Hlavný inžinier projektu:	Ing. Marek Šmelik			
Zodpovedný projektant objektu:	Ivan Báb			
Navrhol - vypracoval:	Ivan Báb			
Kontroloval:	Ing. Ivana Goláňová			
Miesto stavby:	Bratislava	Okres:	Bratislava IV	Trnavská cesta 27, 831 04 BRATISLAVA
Investor - stavebník:		Generálny riaditeľ: Ing. Slavomír Podmanický		
<div>Stavba:</div> <div>NOVÉ DOPRAVNÉ PREPOJENIE II/505 S MČ DÚBRAVKA</div> <div>Objekt (súbor): C652</div> <div>Verejné osvetlenie predĺženia Saratovskej ul. - km 0,3_KÚ</div>		Zákazkové číslo:	1514	
		Dátum:	01/2016	
		Stupeň - účel:	DSP	
		Počet A4:	3x A4	
		Mierka:	-	
Časť:	J.1		Súprava:	
Príloha:	4			
Názov prílohy:	Tvary káblových rýh			
Digitálny názov prílohy:	1514_DSP_C652_výkopy_4.dwg			